

1 NASLOVNA STRAN S KLJUČNIMI PODATKI O NAČRTU

Elaborat: **9Elaborat**
9/1 Geodetski načrt

Investitor: **Republika Slovenija, Ministrstvo za infrastrukturo**
Direkcija RS za infrastrukturo
Tržaška cesta 19, 1000 Ljubljana

Objekt/Projekt **NADGRADNJA MEDPOSTAJNEGA ODSEKA**
LJUBLJANA - BREZOVICA

Vrsta projektne dokumentacije: **IZVEDBENI NAČRT**

Za gradnjo: **VZDRŽEVALNA DELA V JAVNO KORIST**

Projektant: **Flycom Technologies d.o.o.**
Ljubljanska cesta 24a, 4000 Kranj

Odgovorni predstavnik projektanta:

Filip Rojs,
direktor

Podpis:

Odgovorni izdelovalec elaborata:

Luka Šolar
univ. dipl. inž. geod.
Geo0274

Podpis:

LUKA ŠOLAR
univ. dipl. inž. geod.
IZS Geo0274

Številka elaborata:
Kraj in datum:
dopolnjeno po reviziji

2019/20_4

Ljubljana, maj 2019

Ljubljana, november 2019

Številka projekta: **3685**

Odgovorni vodja projekta:

Boris Brilly,
univ. dipl. inž. grad.
G-2753

Podpis:

BORIS BRILLY
univ. dipl. inž. grad.
IZS G-2753

ZG50	0108	007.2121	S.1	
-------------	-------------	-----------------	------------	--

2 KAZALO VSEBINE ELABORATA št. 3685_9/1

1	Naslovna stran	S.1
2	Kazalo vsebine načrta	S.3.2
3	Tehnični opis	T.3
	3.1 Certifikat	T.3.1
4	Risbe:	
	4.1 Pregledna situacija razdelitve na liste	G.101
	4.2 Geodetski načrt M 1:1000	G.102

ZG50	0108	007.2121	S.3.2	
-------------	-------------	-----------------	--------------	--

3 TEHNIČNI OPIS

ZG50	0108	007.2121	T.3	
-------------	-------------	-----------------	------------	--

3.1 CERTIFIKAT

ZG50	0108	007.2121	T.3.1	
-------------	-------------	-----------------	--------------	--

4 RISBE

ZG50	0108	007.2121	G	
-------------	-------------	-----------------	----------	--

CERTIFIKAT GEODETSKEGA NAČRTA

1. Naročnik geodetskega načrta:
(ime in priimek fizične osebe oz. firma družbe)
SŽ-Projektivno podjetje, Ljubljana d.d.
Ukmarjeva ul. 6, 1000 Ljubljana

2. Odgovorni geodet
Luka Šolar uni.dipl.inž.geodezije, Geo 0274
(ime in priimek odgovornega geodeta, identifikacijska številka odgovornega geodeta)

potrjujem, da je geodetski načrt št.:

2019/20_4

(številka geodetskega načrta)

za nadgradnjo medpostajnega odseka Ljubljana . Brezovica

izdelan skladno s predpisi in z namenom uporabe, opredeljenim v 3. točki tega certifikata.

3. Namen uporabe geodetskega načrta:
■ topografska podloga za izdelavo izvedbenega načrta za nadgradnjo medpostajnega odseka

4. Podatki o vsebini geodetskega načrta:

Podatki	Vir podatkov	Institucija	Datum	Natančnost
Meje parcel	Aktualni podatki evidence zemljiškega katastra	GURS	April 2019	Urejene meje do 0.2m Informativne meje do 6m
Podatki o GJI	Izmera vidnih delov GJI (pokrovi, drogovi) na terenu	Flycom d.o.o.	Junij- Avgust 2018	+/-0,10 m
Podatki o GJI	Zbirni kataster GJI	Geodetska uprava RS	April 2019	od vključno 5 m do 10m
Topografska vsebina	Lasersko skeniranje terena in terenska kontrola Klasična terenska izmera	Flycom, pregledi iz zraka in obdelava podatkov, d.o.o.	Junij- Avgust 2018,	višinsko do 10 cm, planimetrično do 20cm
Kontrolne točke	Terenska meritev in dodatne meritve	Flycom, pregledi iz zraka in obdelava podatkov, d.o.o.	Junij- Avgust 2018	Do 10 cm

5. Pogoji za uporabo geodetskega načrta:

- Načrt je namenjen za pripravo projekta, kot je opredeljeno v točki 3, kar opredeljuje njegovo uporabo
- Vsaka drugačna uporaba zahteva predhodno odobritev izdelovalca, ki se bo odločil, ali načrt ustreza taki uporabi oz. kakšne dopolnitve so potrebne.
- Vse pravice razpolaganja z načrtom so prenesene na naročnika oz. investitorja.


V primeru, da se zaradi slabe lokacijske natančnosti parcelnih mej s predvideno gradnjo lahko poseže v sosednja zemljišča, ali ni možno zagotoviti predpisanih zahtev o odmiku objektov od sosednjih zemljišč, je meje zemljiških parcel potrebno urediti skladno s predpisi, ki urejajo evidentiranje nepremičnin in jih ponovno grafično prikazati v geodetskem načrtu.

Kataster gospodarske javne infrastrukture je prevzet iz uradnih evidenc GURS-a. Vsi komunalni vodi morajo biti pred gradnjo zakoličeni na terenu s strani upravljavca.

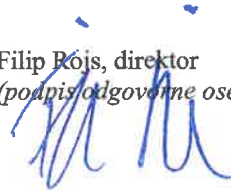
Kranj, 30.05.2018

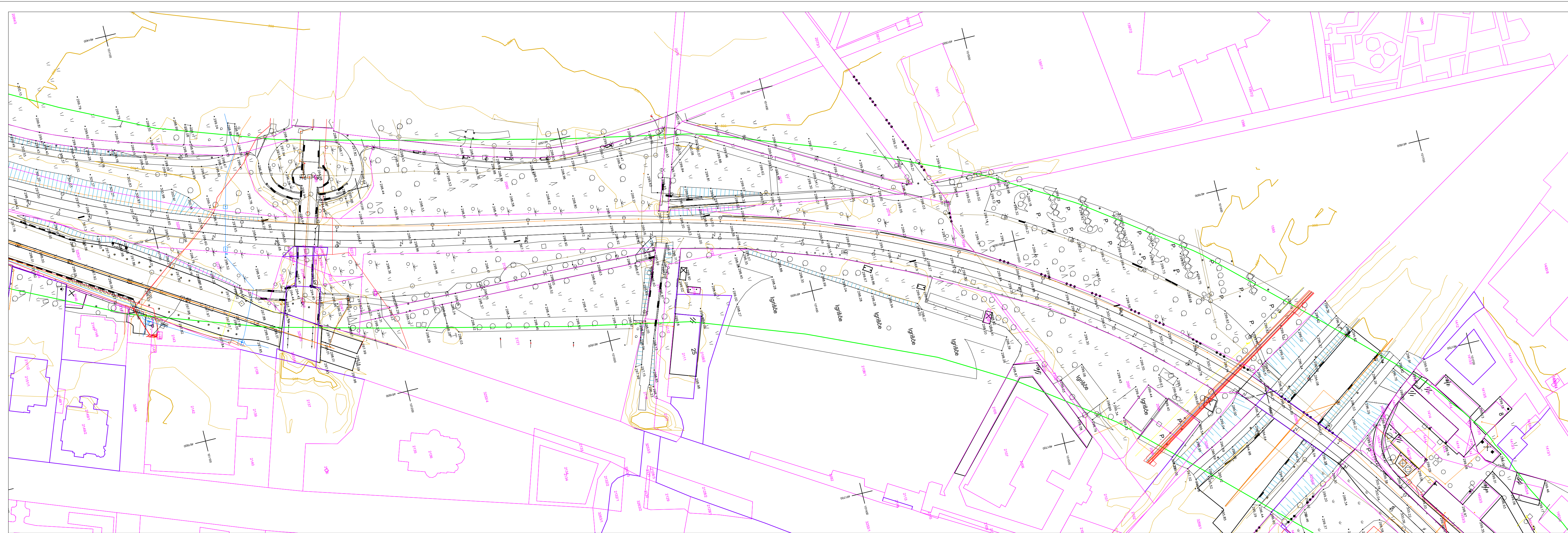
(kraj, datum)

Luka Šolar uni.dipl.inž.geod. A R
(osebni žig in podpis odgovornega geodeta)



Filip Rojs, direktor
(podpis odgovorne osebe, z žigom podjetje ne posluje)

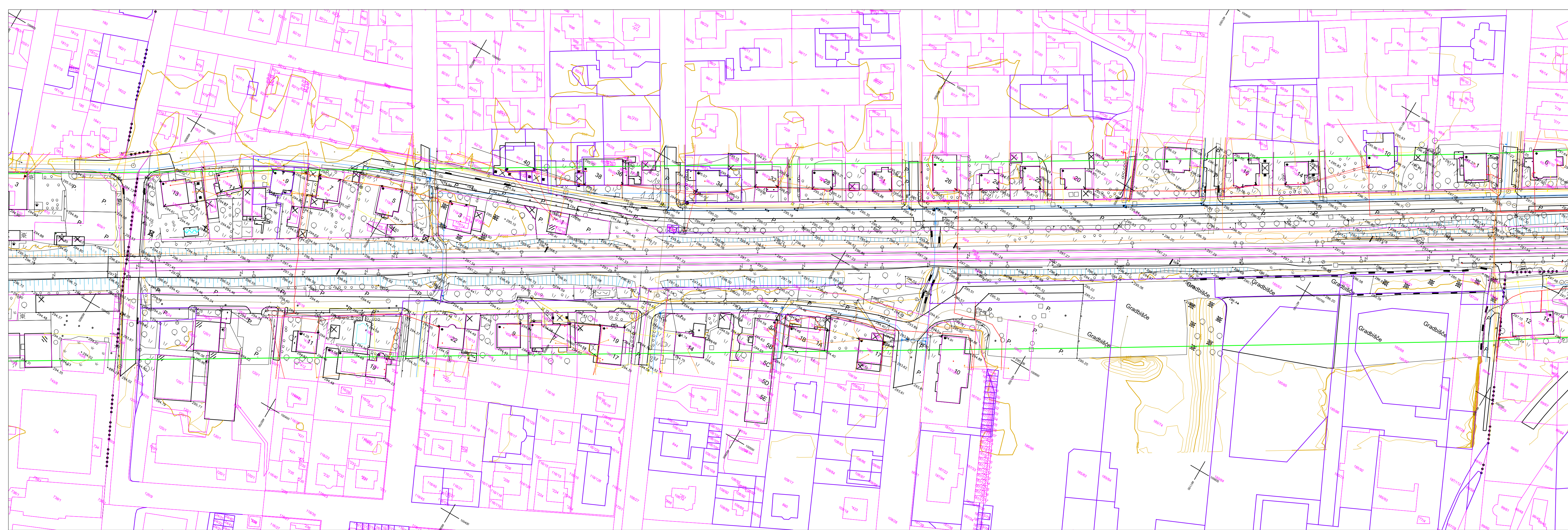




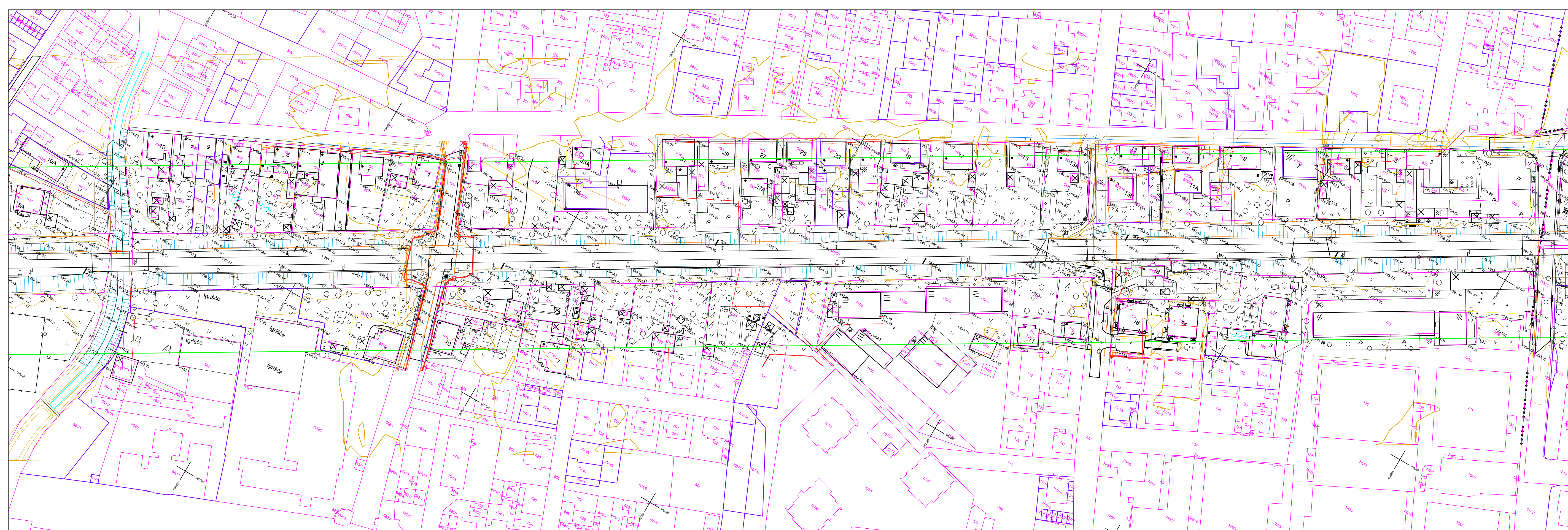
INVESTITOR	Republika Slovenija Ministrstva za infrastrukturo Direkcija RS za infrastrukturo Tržaška cesta 19, 1000 Ljubljana
NAROČNIK	SŽ - Prokektivno podjetje Ljubljana d. d. Ukmarjeva ulica 6, 1000 Ljubljana
ŠT. PROJEKTA	2019/20_4
IME PROJEKTA	Nadgradnja medpostajnega odseka Ljubljana - Brezovica
VRSTA PROJEKTA	Geodetski načrt
DATUM	Maj 2019
MERILO	1:1000
ŠT. KARTE	2/12
VODJA PROJEKTA	Luka Šolar, u.d.i.geod.
ODG. GEODET	Luka Šolar, u.d.i. geod



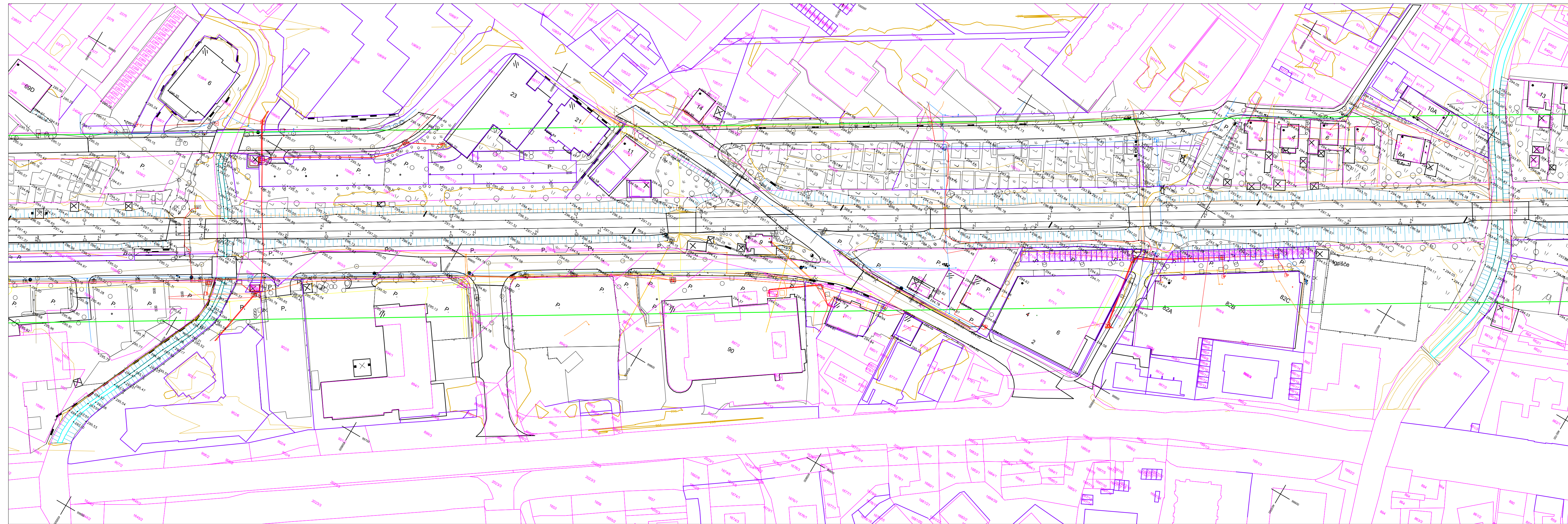
INVESTITOR	Republika Slovenija Ministrstva za infrastrukturo Direkcija RS za infrastrukturo Tržaška cesta 19, 1000 Ljubljana
NAROČNIK	SŽ - Proaktivno podjetje Ljubljana d. d. Ukmarjeva ulica 6, 1000 Ljubljana
ŠT. PROJEKTA	2019/20_4
IME PROJEKTA	Nadgradnja medpostajnega odseka Ljubljana - Brezovica
VRSTA PROJEKTA	Geodetski načrt
DATUM	Maj 2019
MERILO	1:1000
ŠT. KARTE	3/12
VODJA PROJEKTA	Luka Šolar, u.d.i.geod.
ODG. GEODET	Luka Šolar, u.d.i. geod



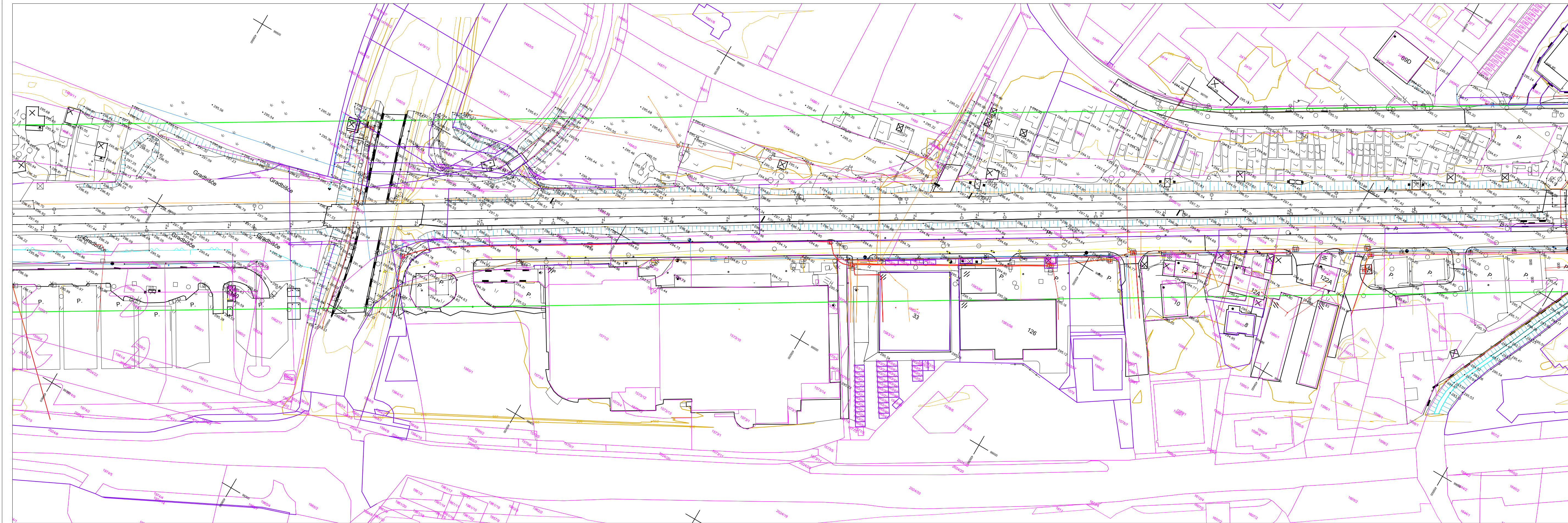
INVESTITOR	Republika Slovenija Ministrstva za infrastrukturo Direkcija RS za infrastrukturo Tržaška cesta 19, 1000 Ljubljana
NAROČNIK	SŽ - Prokektivno podjetje Ljubljana d. d. Ukmarjeva ulica 6, 1000 Ljubljana
ŠT. PROJEKTA	2019/20_4
IME PROJEKTA	Nadgradnja medpostajnega odseka Ljubljana - Brezovica
VRSTA PROJEKTA	Geodetski načrt
DATUM	Maj 2019
MERILO	1:1000
ŠT. KARTE	4/12
VODJA PROJEKTA	Luka Šolar, u.d.i.geod.
ODG. GEODET	Luka Šolar, u.d.i. geod



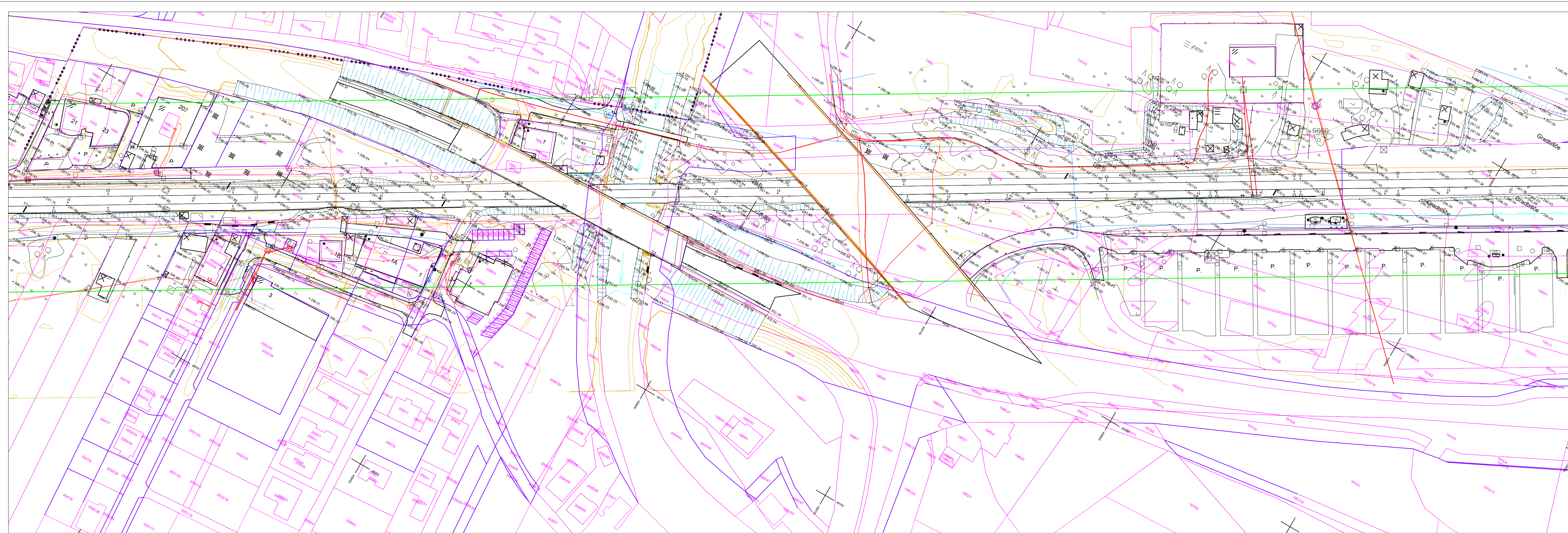
INVESTITOR	Republika Slovenija Ministrstva za infrastrukturo Direkcija RS za infrastrukturo Tržaška cesta 19, 1000 Ljubljana
NAROČNIK	SŽ - Prokektivno podjetje Ljubljana d.d. Ukmarjeva ulica 6, 1000 Ljubljana
ŠT. PROJEKTA	2019/20_4
IME PROJEKTA	Nadgradnja medpostajnega odseka Ljubljana - Brezovica
VRSTA PROJEKTA	Geodetski načrt
DATUM	Maj 2019
MERILO	1:1000
ŠT. KARTE	5/12
VODJA PROJEKTA	Luka Šolar, u.d.i.geod.
ODG. GEODET	Luka Šolar, u.d.i. geod



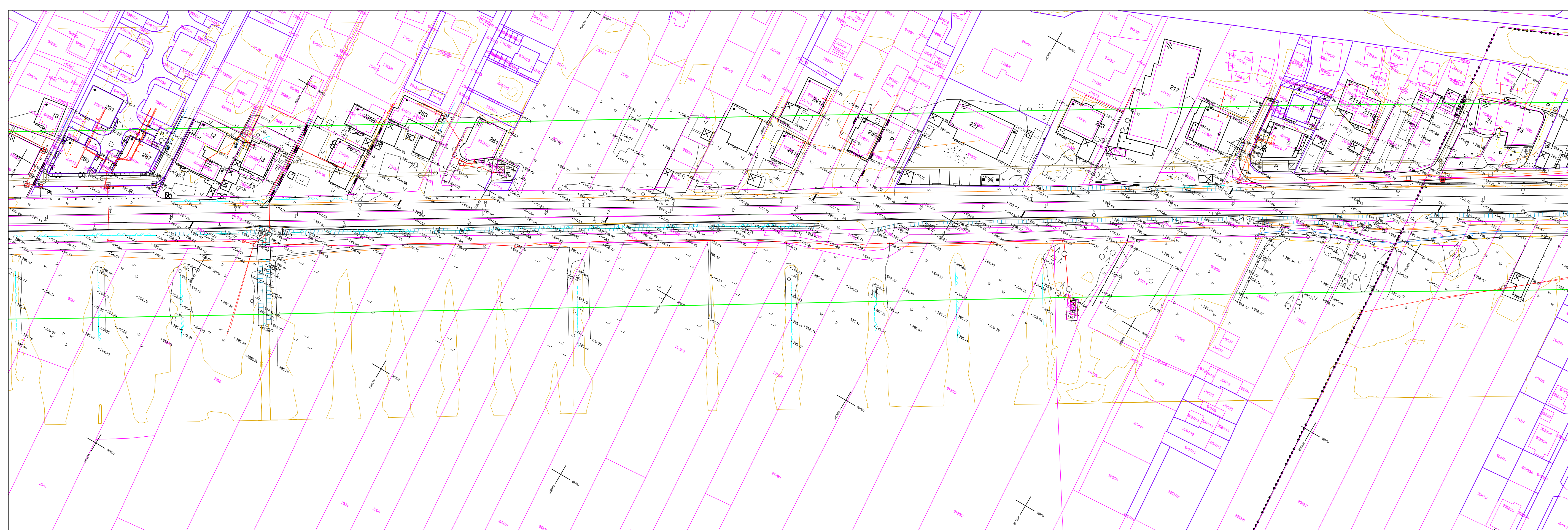
INVESTITOR	Republika Slovenija Ministrstva za infrastrukturo Direkcija RS za infrastrukturo Tržaška cesta 19, 1000 Ljubljana
NAROČNIK	SŽ - Prokeltivno podjetje Ljubljana d.d. Ukmarjeva ulica 6, 1000 Ljubljana
ŠT. PROJEKTA	2019/20_4
IME PROJEKTA	Nadgradnja medpostajnega odseka Ljubljana - Brezovica
VRSTA PROJEKTA	Geodetski načrt
DATUM	Maj 2019
MERILO	1:1000
ŠT. KARTE	6/12
VODJA PROJEKTA	Luka Šolar, u.d.i.geod.
ODG. GEODET	Luka Šolar, u.d.i. geod




INVESTITOR	Republika Slovenija Ministrstva za infrastrukturo Direkcija RS za infrastrukturo Tržaška cesta 19, 1000 Ljubljana
NAROČNIK	SŽ - Proaktivno podjetje Ljubljana d.d. Ukmarjeva ulica 6, 1000 Ljubljana
ŠT. PROJEKTA	2019/20_4
IME PROJEKTA	Nadgradnja medpostajnega odseka Ljubljana - Brezovica
VRSTA PROJEKTA	Geodetski načrt
DATUM	Maj 2019
MERILO	1:1000
ŠT. KARTE	7/12
VODJA PROJEKTA	Luka Šolar, u.d.i.geod.
ODG. GEODET	Luka Šolar, u.d.i. geod.




INVESTITOR	Republika Slovenija Ministrstva za infrastrukturo Direkcija RS za infrastrukturo Tržaška cesta 19, 1000 Ljubljana
NAROČNIK	SŽ - Prokektivno podjetje Ljubljana d.d. Ukmarjeva ulica 6, 1000 Ljubljana
ŠT. PROJEKTA	2019/20_4
IME PROJEKTA	Nadgradnja medpostajnega odseka Ljubljana - Brezovica
VRSTA PROJEKTA	Geodetski načrt
DATUM	Maj 2019
MERILO	1:1000
ŠT. KARTE	8/12
VODJA PROJEKTA	Luka Šolar, u.d.i.geod.
ODG. GEODET	Luka Šolar, u.d.i. geod




INVESTITOR	Republika Slovenija Ministrstva za infrastrukturo Direkcija RS za infrastrukturo Tržaška cesta 19, 1000 Ljubljana
NAROČNIK	SŽ - Prokektivno podjetje Ljubljana d.d. Ukmarjeva ulica 6, 1000 Ljubljana
ŠT. PROJEKTA	2019/20_4
IME PROJEKTA	Nadgradnja medpostajnega odseka Ljubljana - Brezovica
VRSTA PROJEKTA	Geodetski načrt
DATUM	Maj 2019
MERILO	1:1000
ŠT. KARTE	9/12
VODJA PROJEKTA	Luka Šolar, u.d.i.geod.
ODG. GEODET	Luka Šolar, u.d.i. geod



INVESTITOR	Republika Slovenija Ministrstva za infrastrukturo Direkcija RS za infrastrukturo Tržaška cesta 19, 1000 Ljubljana
NAROČNIK	SŽ - Proaktivno podjetje Ljubljana d.d. Ukmarjeva ulica 6, 1000 Ljubljana
ŠT. PROJEKTA	2019/20_4
IME PROJEKTA	Nadgradnja medpostajnega odseka Ljubljana - Brezovica
VRSTA PROJEKTA	Geodetski načrt
DATUM	Maj 2019
MERILO	1:1000
ŠT. KARTE	10/12
VODJA PROJEKTA	Luka Šolar, u.d.i.geod.
ODG. GEODET	Luka Šolar, u.d.i. geod



INVESTITOR	Republika Slovenija Ministrstva za infrastrukturo Direkcija RS za infrastrukturo Tržaška cesta 19, 1000 Ljubljana
NAROČNIK	SŽ - Prokektivno podjetje Ljubljana d.d. Ukmarjeva ulica 6, 1000 Ljubljana
ŠT. PROJEKTA	2019/20_4
IME PROJEKTA	Nadgradnja medpostajnega odseka Ljubljana - Brezovica
VRSTA PROJEKTA	Geodetski načrt
DATUM	Maj 2019
MERILO	1:1000
ŠT. KARTE	11/12
VODJA PROJEKTA	Luka Šolar, u.d.i.geod.
ODG. GEODET	Luka Šolar, u.d.i. geod



INVESTITOR	Republika Slovenija Ministrstva za infrastrukturo Direkcija RS za infrastrukturo Tržaška cesta 19, 1000 Ljubljana
NAROČNIK	SŽ - Prokektivno podjetje Ljubljana d.d. Ukmarjeva ulica 6, 1000 Ljubljana
ŠT. PROJEKTA	2019/20_4
IME PROJEKTA	Nadgradnja medpostajnega odseka Ljubljana - Brezovica
VRSTA PROJEKTA	Geodetski načrt
DATUM	Maj 2019
MERILO	1:1000
ŠT. KARTE	12/12
VODJA PROJEKTA	Luka Šolar, u.d.i.geod.
ODG. GEODET	Luka Šolar, u.d.i. geod